

N.º 163

juliol
agost'84


Butlletí
d'Informació
i Activitats



**AGRUPACIÓ
EXCURSIONISTA
GRANOLLERS**

illa
SPORTS

Joan Prim, 165
GRANOLLERS



DIMEL

J. GARGALLO

SERVEIS D'ELECTRICITAT,
FONTANERIA I GAS



Travessia Sant Josep, s/n.

Telèfon 849 61 94

LES FRANQUESES DEL VALLÈS



SUMARI

Editorial	41
Noticiari Secretarja	42
Noticiari	42
Agenda de l'Excursionista	42
Chamonix capital de l'Alpinisme	43
Sense suc ni bruc	45
Del Cantàbric a la Mediterrània amb bicicleta	45
Una famosa excursió de MM. Jaume Oliveras	46
Del Bruc al Monestir	48
Activitats de Muntanya	50
El soci opina	52

Foto Portada:
Dómes de Miage
amb el Mont Blanc al fons
des del Coll de la Bérangère
Foto: Joan Mundet

Publicació per als socis i entitats,
aquest Butlletí es financia en part
amb publicitat i la resta amb càrrec
al capítol de Butlletí del pressupost
general d'aquesta Agrupació, la
seva distribució és gratuïta.

Imprès a Gràfiques Garrell - 2
Carrer Indústria, 39 - Granollers

Dipòsit Legal: B - 3851 - 1976

Editorial

Xesco Boix

Un dia seré mort
i encara serà tarda
en la pau dels camins
(Miquel Martí i Pol)

Camins que en Xesco Boix havia recorregut de cap a cap amb la seva guitarra sota el braç fent somriure, ballar i cantar als infants d'arreu de Catalunya per les places, pels barris, pels envallats de les Festes Majors, per les escoles, als grups d'esplai, a colònies, etc. etc. Sempre d'una manera vocacional i desinteressada. Camins que desgraciadament en Xesco no podrà recórrer mai més i en els quals li deixarà un gran buit.

Si, efectivament, com ja tothom qui el coneixia sap, el propassat 21 de Juliol moria atropellat pel tren en Xesco Boix, ens deixava d'aquesta manera una de les persones que més plenament ha dedicat la seva vida als nens, ens deixava per sempre per culpa d'una societat que no entoncava gens amb el seu senzill i bell tarannar. A tot arreu on el Xesco i la seva guitarra anaven aconseguien ben aviat, acaparar la total atenció dels menuts i dels que ja no ho som tant, fent-nos participar a tots plenament de la festa i la gresca. Tots, petits i grans, hem cantat i picat de mans alguna vegada amb ell !

És evident que hem perdut, i per sempre, a un dels millors animadors del nostre temps, tant des del punt de vista professional tant des del punt de vista humà. Nosaltres només voldríem que, des d'aquest modest Butlletí, en quedés constància del nostre condol per aquesta sensible i irreparable pèrdua. Des d'aquí, també el nostre petit, però ben sincer homenatge a Xesco Boix.

Noticiari Secretaria

Es recorda a tothom que s'hagi fet la targeta d'Assegurança de la FEM d'enguany que pot passar a recollir el rebut corresponent.

El qui tingui pensat sortir a l'estranger o vulgui el Carnet de Campista ens ho comunicui a temps per a poder fer els tràmits oportuns.

Es prega a tothom que tingui quotes endarrerides de l'any 1983 que passi per a liquidar-les.

Es venen unes botes de muntanya tipus "Cleta" nº 34 - 35 aproximadament. Excel·lent estat.

Noticiari

Els companys de la Secció d'Escalada de l'Agrupació (SEDEG) Carles García, Quim De Diego i Jep Vergés que formaven el conjunt de l'expedició ALPAMAYO - 84 (SEDEG - A.E. GRANOLLERS) han tornat a Granollers després d'haver aconseguit assolir el cim de l'Alpamayo de 5.974 metres de la Cordillera Blanca dels Andes del Perú, per la seva aresta nord. Des d'aquest Butlletí felicitem als companys i ens felicitem també tots plegats per l'èxit obtingut amb el seu esforç en una de les muntanyes, sens dubte, més belles dels Andes. En el proper Butlletí us informarem més ampliament de tot el que ha estat l'expedició.

La Secció de Muntanya ens informa que cada últim divendres de mes es segueixen projectant diapositives relacionades amb l'excursionisme. Tota persona que en tingui i vulgui passar-les que ho comunicui a Secretaria on se li assignarà una data per projectar-les.

Agenda de l'Excursionista

VII^a Travessia de Matagalls a Montserrat. Dies 15 i 16 de Setembre. Organitza Club Excursionista de Gràcia.

Dia 22 a Cardedeu projecció de la pel·lícula **Caixa de Barcelona a l'EVEREST - Vessant del Tibet** - Organitza Centre Excursionista de Cardedeu.


VIII^è Aplec Excursionista dels Països Catalans - Benifaldó (Escorca) Illa de Mallorca. Dies 12, 13 i 14 d'Octubre.

Dia 28 Sortida Social: Turó de Morou - Castell de Montsoriu

NOVEMBRE

Dia 17 i 18: Travessia del Montseny

Dia 25: Marxa Regularitat. Rebereu confirmació i detalls més endavant.



Chamonix capital de l'alpinisme

Fruit de l'experiència viscuda les últimes vacances després d'una estada al massís del Mont Blanc us oferim aquest article més aviat informatiu per als qui pensin anar-hi en un futur proper.

Parlant sempre des d'un punt de vista excursionista. Chamonix ofereix de tot per al visitant, començant pel camping amb vistes al massís, servei meteorològic, botigues de material per venda i lloguer, guies de muntanya, refugis, telefèrics, serveis de salvament efectius, etc. A l'hora de programar una ascensió o travessia cal primer el dia abans seguir els tres parts diaris d'informació local climatològica i consultar a la "casa de la muntanya" guies, mapes i maquetes de la sortida que penseu portar a cap. Aquí mateix us donaran el número del telèfon del refugi, si en disposa, així com informació sobre aquest, arribant al límit de poder-hi reservar plaça per l'endemà des de qualsevol cabina del carrer. El telefèrics deixant de banda el seu cost ofereixen aproximacions ràpides per aprofitar i assegurar cims en cas de curts períodes de bon temps.

Si el temps s'us gira d'esquena i no podeu sortir, pasareu una bona estona al Museu Alpi contemplant mapes, dades, estris, eines, material, cordes, piolets, etc. dels primers ascensionistes. També la majoria dels vespres es projecten films de muntanya que conviden a assistir-hi.

Dômes de Miage 3.673 metres, 3.630 metres, 3.666 metres i 3.670 metres. Agulla de La Bérangère 3.425 metres. Unes bellíssimes i interessants ascensions que poden fer-se bé amb dues jornades i que no presenten problemes tècnics. Bellíssimes ascensions perquè la pujada arrenca del poble de Les Contamines per anar ascendint primer per un magnífic bosc d'avets i després per la morrena i la gelera de Trelatête fins el refugi Conscrits en el qual s'hi passa la nit, i el coll de les Dômes des del qual, després d'haver anar cap a la dreta per ascendir la primera Dôme es retorna al coll i es continua un bellíssim recorregut de carena la qual amb una fina però fàcil aresta es van fent, una per una, totes les Dômes fins al coll de la Bérangère des d'on es puja també, sense problemes, l'agulla de la Bérangère i es devalla cap al Refugi Conscrits i, altre cop cap a Les Contamines.

Primer dia: De Les Contamines al Refugi Conscrits unes 5 hores de camí i un desnivell aproximat d'uns 1.600 metres.

Segon dia: Del Refugi Conscrits al Coll de les Dômes, unes 3 hores aproximadament pot variar segons l'estat de la gelera, i un desnivell d'uns 800 metres. Del Coll a Les Dômes uns 140 metres de desnivell. Del Coll de les Dômes de Miage, coll de la Bérangère, Agulla de La Bérangère, Refugi Conscrits, unes 3 hores.

Mont Blanc de Tacul 4.248 metres. Una fàcil, interessant i curta ascensió (curta si es fa des del telefèric de l'Agulla de Midi). Molt apte per començar a prendre contacte amb el massís la neu i les geleres en general. Interessants vistes cap el Mont Blanc, el Mont Maudit, les Grands Jorasses, etc.

Unes 3 hores i mitja, pot variar segons l'estat del galciar, i un desnivell d'uns 400 metres de cara avall fins al coll de Midi i d'uns 800 metres de cara amunt fins al cim de Mont Blanc de Tacul. **Agulla de Gôuter 3.863 metres - Dôme de Gôuter 4.300 metres - Mont Blanc 4.080 metres.** Totes aquestes ascensions es van fent per la via normal del Mont Blanc. Ascensions també molt belles i interessants tant pels indrets per on es passa com per la panoràmica de la que es va gaudint durant tota l'ascensió. Es pot arrodonir l'ascensió, i també sense problemes només els típics i normals de qualsevol gelera, baixant per l'altra via normal, concretament la dels primers ascensionistes, que va des del coll de la Dôme fins a baix a Chamonix

(Segueix a la pàgina següent)



Foto: Joan Mundet

Mont Blanc de Tacul i la Tour Ronde al fons

per la gelera de Boussons, Refugi dels Mulets, aquest descens és molt bonic.

Primer dia: estació Mont Blanc - Refugi de Gouter, unes 4 hores i mitja i un desnivell d'uns 1.600 metres.

Segons dia: Refugi Gouter - Mont Blanc: Unes 4 hores i un desnivell de 1.000 metres aproximadament. Del Mont Blanc a Chamonix, pels Mulets, 3.372 metres de desnivell.

Tour Ronde 3.792 metres Interessantíssim tant per la seva via d'ascensió com per la seva visió de la vessant italiana del Mont Blanc. Un cim no molt alt però molt estratègic. Des del telefèric de l'Agulla de Midi pot fer-se amb un sol dia, sobretot si per tornar o per anar, s'agafa també el telefèric de la Punta Helbronner. Es baixa cap el coll de Midi i després de passar per sota el Mont Blanc de Tacul per l'esquerra s'agafa la pendent que puja cap el coll d'Entrèves i si es vol abans d'arribar-hi es pot pujar per una de les pales una mica dretes que hi ha a la dreta abans d'arribar al coll (via normal) o com ho vàrem fer nosaltres primer fins al coll i després tota la cresta fins al coll de Freshfield i després el cim més o menys és de 110º grau amb molts passos de III^{er} per davallar després per una de les pales dretes de neu que es considera la via normal.

Un desnivell d'uns 400 metres per a davallar al Coll de Midi i uns 400 metres de pujada fins al cim, i uns 300 metres fins al telefèric de la Punta Helbronner.

Components: Albert Estapé, Salvador Collet i Joan Mundet

Albert Estapé i Joan Mundet

Col·laboracions

SENSE SUC NI BRUC

"Molts anys plou per la Festa Major". Aquesta dita és freqüent a molts pobles. Almenys així m'ho ha semblat sempre, perquè ho he sentit sovint. A Granollers també he sentit dir: per l'Ascensió plou cada any.

de la saviesa popular podríem pensar que en aquest país es passa l'any plovent, almenys tot l'estiu, que és l'època de les festes majors. Perquè si a tots els pobles hi acostuma a ploure per la Festa Major, i de festes majors n'hi ha pràcticament tots els dies de l'estiu... Sembla que aquí la saviesa popular no és exacta. Analitzant un xic la qüestió, fàcilment arribo a dues possibles conclusions: una és que és lleugerament cert, i l'altra és que la gent sempre ha considerat la pluja com "aiguafestes", la paraula sembla molt expressiva.

És evident que abans les festes eren més festa que ara. La gent gairebé no viatjava, hom es passava els set dies de la setmana a casa i el més que es feia era sortir per anar a missa, a la taverna a fer el mus o a mercat a la vila. Quan venia una festa ho era de debò. Processons, ball al carrer, aplecs, desfílades, carnestoltes, danses, teatre a la plaça, caramelles... Moltes activitats a l'aire lliure, que si la pluja hi feia presència la deslluia completament. Les "comissions de festa" temien la pluja. Fins hi tot a l'envelat, si plovia fort, es tenia que suspendre l'acte. Això era la ruïna.

Encara avui dia les "comissions de festa"

temen la pluja: segons estadístiques el percentatge d'abstenció quan hi ha eleccions és proporcional a la quantitat de litres per metre quadrat caiguts, enlloc de ser-ho a altres causes...

La saviesa popular, un xic pessimista, sembla que recorda més les festes mullades que les que han estat un èxit amb un sol espaterrant. Sembla volguer dir: més val pecar de prudents i comptar-hi ja amb un ruixat o altre, i tot el que ens estalviem ho donarem per ben guanyat.

Els excursionistes de sabata, i ara vaig al tema que volia tocar, amb menys devoció que ganes de sortir, ens hem acostumat a tocar el dos per Setmana Santa. Són unes "mini - vacances" de quatre dies que ens permeten d'anar una mica més lluny que de costum. I és el cas que això, en pocs anys, ha esdevingut tradició. Per nosaltres sortir és una festa, i la sortida de Setmana Santa gairebé és la Festa Major. I per tant també podem aplicar la dita popular que per la Festa Major cada any plou. Per Setmana Santa sempre fa mal temps. Dies endarrera feia un repàs de les "Setmanes Santes" del meu record: En podríem fer una mostra del mal temps. Aiguats, plujes, neu, ventades... any rera any, un més, altres menys, ens hem mullat indefectiblement.

I aquest repàs el feia perquè excepcionalment aquest any 1984, el temps, per Setmana Santa ha estat brillant. Molt bo. Gairebé no s'ha vist un núvol. L'excepció que confirma la norma, que dirien els gramàtics Perquè les dites populars no esdevinguin teoremes. Serà que algun any no plou per la Festa Major? Josep Gargallo i Costa

DEL CANTÀBRIC A LA MEDITERRÀNIA AMB BICICLETA (D'IRUN - FUENTERRABIA A PORT BOU)

Durant els dies del 11 al 19 de Juliol els socis Jaume Ventura, Josep Gargallo i Joan Mundet varen realitzar un bonic i interessant recorregut turístic, amb bicicleta, des d'Irún a Port Bou passant sempre per les carreteres de més a prop de la frontera amb França. Van realitzar-lo en nou etapes:

1ª Irún - Fuenterrabia - Irurita: 60 kms, 2ª Irurita - Jaurrieta: 97 kms. 3ª Jaurrieta - Isaba Ansó - Jaca: 112 kms. 4ª Jaca - Biescas - Ainsa: 100 kms. 5ª Ainsa - Pont de Suert: 89 kms. 6ª Pont de Suert - La Bonaigua - Sort: 118 kms. 7ª Sort - La Seu - Puigcerdà: 102 kms. 8ª Puigcerdà - Sant Pau de Segúries - Olot: 107 kms. 9ª Olot - Terrades - Espolla - Port Bou: 115 kms.

Una famosa excursió de Mn. Jaume Oliveras

TRAVESSIA DE MATAGALLS A MONTSERRAT



A poques setmanes de la travessia que ja ha esdevingut clàssica dins del calendari d'activitats excursionistes de cada dos anys. Popularitzada pel Centre Excursionista de Gràcia, de l'any 72 ençà. Bo seria recordar a Mossèn Jaume Oliveras, el seu precursor precisament enguany fa els 80 anys que la va portar a terme, i així ens ho va deixar escrit tal com reproduïm a continuació.

Josep Castells


De la Creu de Matagalls a Montserrat en una jornada. Fou el 4 d'agost del 1904. A les 8 del vespre de la vigília arribava amb un altre sacerdot al peu de la Creu, des d'on volien l'endemà fer la travessa que els duqués fins als peus de la Moreneta. A les dues de la matinada prenen comiat de la Creu.

A dos quarts de tres empeníem el camí. Aquest es desfà tan de pressa que els objectes passen pel costat nostre com una visió: el gran pagesiu de Sant Andreu de la Castanya, la roureda i caseriu de Coll Formic, les fagedes de les vessants de la Castanya, els trèmols, brucs i ginestells del Pla de la Calma, tot passa vertiginosament fins que arribem a l'antiga església romànica de la Mora. Del caire de la Calma hom s'estimba en mitja horeta al fons de l'Avencó, deixa enrera el molí, els pous del gel i el forat de Bigues i a les set ja es troba assegut a taula, al caseriu de l'Abella, prenent amb gran delit l'esmorzar encarregat el dia abans per a aquella hora en punt.

Mitja horeta i ja estem pujant als cingles de Bertí. Com una exhalació travessem el Pla de la barga sense camí ni carrera; els pagesos que hi treballen suspenen la feina i bé he sentit dir: per l'Ascensió plou cada nyats, les dones surten per les portes i finestres d'aquells caserius i es criden l'una a l'altra convidant-se a contemplar el misteriós espectacle de dos capellans que anaven mig volant per aquella plana com si el diable se'ls emportés. En pocs moments saltem a la carretera de Sant Feliu a Centelles

sobre el quilòmetre 10. Vuit, setze, vint-i-quatre minuts i ja som al quilòmetre 7, on hi ha una dreuera que, guanyant un quart, porta a la mateixa carretera prop del pont de la riera de St. Miquel del Fai, sota el poblet de St. Quirze de Safaja, que es destaca riera amunt assentat al cim d'un turonet de roca. En aquella riera ens alleugerim prenent un bany de peus, i empenem un camí a la dreta sota la paraula d'uns pagesos que ens diuen que seguint aquell camí torrent amunt trobarem tot seguit la carretera de St. Feliu a Moià prop del Coll de Poses. No ens han pas enganyat, perquè ben aviat arribem a l'Hostal del Coll de Poses, on contractem un jove que ens acompanya fins a Gallifa per una dreuera esquerra que hi porta en tres quarts.

A Gallifa hi ha també una dreuera que guanya la collada sense fer els zigs-zags de la carretera, i és així que a les tres de la tarda podem fer cap al poble de St. Llorenç Savall i entrar a l'hostal perquè ens donin dinar. De gana, no en tenim pas gota, però caiem de decandiment. L'hostaler de St. Llorenç, en Ramón Olivé, va dir-nos que fins a Montserrat hi havia vuit hores llargues, i fou llavors que començarem a veure la cosa negra. De nit, per camins del tot desconeguts, no ens podíem pas fer il·lusions de reeixir en la nostra empresa. Ell havia fet aquest camí muntanyes a través vuit anys enrera, però veia molt difícil recordar-lo ara. Què va haver dit! Tant l'arribàrem a importunar que a l'últim consentí a acompanyar-nos, i a les 5 de la tarda em-



prenem la pujada de St. Llorenç del Munt pel camí del garu cap a la Font dels Obis. Camí esplèndid si no l'haguèssim hagut de fer a marxes dobles per aprofitar la llum del dia. Mes, així i tot, ja era a posta de sol quan guanyàvem la Cova del Drac i, malgrat no entretenir-nos gens a can Bufí i baixar a La Barata com una roca que s'estimba, ja puntejava algun estel quan arribàrem al sot.

La Barata en aquella hora d'estiu era un formiguer de gent que prenia la fresca amb bulliciosa gatzara. Més tard sabérem que la gatzara s'havia acabat de sobte i que durant el sopar no es parlava d'altra cosa que d'aquells fantasmes que havien passat, baixant a rodolons de St. Llorenç i enfilant sense prendre alè el camí del coll de l'Alzina...

Nosaltres mentrestant enfilàvem a tota màquina el Coll de l'Alzina preocupats d'arribar-hi ans no fos negra nit. Ho fou malgrat tot, mes aconseguírem veure encara una mica la silueta del Montserrat amb una llumeneta al mig que no sabérem pas si era del Monestir o bé de l'Hotel Marcet. Aquella llumeneta ens donà sempre la direcció a seguir, i a les 9 érem a l'Obac, a les 10 a Rellinars i a les 12 a la Bauma. Però d'ensopegades, caigudes i camellades, no en vulgueu més. El "sereno" de la Bauma, home molt servicial i simpàtic, ens arreglà per compassió una mica de sopar i donà acolliment al

nostre guia que s'acomiajà de nosaltres prometent que seria la primera i última vegada que es deixaria enredar. Nosaltres, tot restant-li molt agraïts, procuràrem recompensar-li com cal l'inapreciable servei que ens havia fet i empreguèrem l'última etapa.

L'excursió de nit, que tan deliciosa trobàvem a la matinada, no ho era pas tant a l'últim. Sortírem de la Bauma agafant la via del tren i com dues màquines pujàrem cap al Monestir sens donar-nos consciència d'on érem, ni de què feiem, ni de res. Semblava que la força de la inèrcia ens fes caminar, i així devien ser les 2 de la matinada quan arribàrem dalt, suats, plens de pols i carregats de son, i ens deixàrem caure sense esma sota les alzines de la font fins que ens despertà el brogit de la gent matinera i anàrem tot seguit a donar gràcies a la nostra Patrona d'haver-nos permès realitzar una gesta tan absurda com la d'anar del Montseny a Montserrat en una sola jornada.

Va semblar-nos que la Verge ens mirava amb cert aire mig rialler mig compassiu com dient-nos: "Que Déu vos faci bons".

Jaume Oliveras, Pvre.

(Extret del Butlletí del G.E. Joventut Catalana, número 22, maig-juny 1929 pàgines 87-90)

Del Bruc al Monestir

El camí es va estenent davant nostre, sortejant boscos de pins i trossos de conreu, de tant en tant, alguna casa, cada cop més aïllada, i al fons la retallada *Muntanya de Montserrat* com tancant l'escenari, la tarda és assolellada, apreta la calor de valent, anem caminant i ens distreiem intentant desxifrar gràcies al mapa el nom de les agulles més característiques, poc a poc el camí es comença a enfilair intentant endinsar-se per les petites valls que es van introduint al cor de la *Muntanya*, els pins van deixant lloc a les alzines, volem pujar directament al *Coll de Guirló* però degut a les contínues cruïlles de camins i segurament a l'inèrcia d'agafar el més fressat ens adonem que seguim el que porta cap al *Refugi d'Agulles* segons ens van dir posteriorment ara resta abandonat, degut al deteriorament de l'ambient que s'ha anat introduint dins el món de l'escalada.

Aquesta petita marrada és de fàcil resoldre, deixem el camí del refugi, travessem el *Collet de les Portelles* i en un no res som al *Coll de Guirló*, passem davant la paret destinada a zona de proves de la Federació i seguim el corriol que suaument ens porta camí de *La Foradada* i la regió dels *Frares Encantats*, una de les mes impressionants del *Massís* per el conjunt de canals i arestes alternant-se en un armoniós conjunt, travessem sota les alteroses parets del *Bisbe i del Frare* i tot seguit començem a enlairar-nos camí del *Coll de Port*, el camí va serpentejant ara cap a la dreta ara cap a l'esquerra, mica a mica anem guanyant alçada i els horitzonts s'eixamplen, la lleganyosa calitxa que embolcalla l'ambient en aquesta hora avançada de la tarda, ens permet tanmateix endevinar la silueta de les muntanyes més properes, la *Mola*, *Cingles de Gallifa* i fins i tot el *Montseny*, abans de creuar el coll omplim de nou les cantimplores a la petita font del *Coll de Port*, doncs coneixem l'escasetat d'aigua del *Massís*, de totes maneres l'endemà veïrem que havíem fet curt.

Un cop travessat el coll en direcció a l'interior de la muntanya una suau brissa ens acompanya, el camí és planer i fa bonic de veure amagar-se el sol darrera les arrodonides puntes del *Príncep*, *l'Enclusa... els Frares* i com la fosca es va escampant per les fondalades i torrenteres.

Passem la nit a la cova-refugi de les *Pruneres*, que en altre temps deuria estar ben acondicionat segons s'endevina per les restes de parets de fusta ben definides, inclús amb algunes finestres, ara en canvi dóna una trista impressió de deixadesa i brutícia que intentem arrenjar per a fer l'estada més agradable, sopem lleuger i ja ben fosc ens posem dins els sacs de dormir, la nit és calurosa i costa de passar.

Finalment comença a clarejar i ens adonem amb sorpresa que està ben núvol, una calor xafogosa s'estèn arreu i ens acompanya aquestes primeres hores, a mesura que va avançant el matí aquests núvols es van fonent i cada cop apreta més la calor, tot va de primera fins les immediacions del *Cilindre*, un corriol molt fressat fins aleshores va deixant lloc a un sender cada cop més difícil de seguir, trossos de bosc, plaques de roca, una canal bastant dreta, tot aquest trencaclosques ja no encaixa gaire amb la descripció de la guia, i per acabar-ho d'adobar a l'arribar a baix la torrentera de la *Coma dels Naps*, enlloc trobem el *Bassal dels Avellaners*, buscant sortir-ne encara ens emboliquem més, tirem torrent avall buscant el *Camí del Montgros*, però en realitat ens trobem més avall del que pensàvem, finalment, seguint unes traces de camí ens enfilem pel marge dret del torrent fins assolir un coll un xic enlairat des d'on pensem orientar-nos, però res, continuem en un pou de dubtes. Serem sota el *Faraó* o serem més amunt? Aquesta zona interior del *Massís* amb tendència al migjorn està dividida en petites regions ben diferenciades cada coll que travesses canvies d'escenari, es una zona molt poc concorreguda i

té un aire ferèstec, tanmateix és d'una gran bellesa, al ser poc transitada, els camins són bruts i perdedors i assolir aquest collet ens ha costat un bon grapat d'escarrinxades i barallar-nos una bona estona amb bardisses i matolls.

Des d'aquesta atalaia veiem en direcció a migjorn un coll cap el que s'encaminen varis corriols, i entre recular o continuar, decidim arribar-nos-hi, per anar-hi ens cal baixar per una altra canal bastant dreta i amb la incògnita de saber si quedarem tallats o podrem baixar fins baix del tot, la bona estrella no ens deixa i podem baixar sense problemes, però dels corriols que albirarem de dalt estant res de res, sembla talment que s'hagin esfumat, estem cansats i desmoralitzats per complicar-ho més el sol no perdona ja és gaire bé migdia, suem de mala manera i les cantimplores les portem quasi buides, cal decidir-se, hem d'arribar al coll que veiem com sigui, i així a trossos drets i a trossos a quatre grapes sortejant com podem l'espessa vegetació en alguns indrets quasi infranquejable, arribem finalment al coll, allà trobem restes de pintures i gràcies a la referència d'una Roca més característica a aconseguim situar-nos al mapa, som al *Coll de Mosset*, d'aquí fins al Monestir encara ens queda un trosset un xic perdedor, però gràcies a la característica *Roca Ajaguda* que ens va assenyalant la bona direcció, arribem tot seguit a la cruïlla en el *Camí dels Francesos* que puja des de Collbató, aquest camí, ja ens ben fressat i assenyalat amb pintura, malauradament degut al nostre cansament no podem gaudir de la vista que s'ens ofereix, Els Plecs del llibre, les *Talaies*, la *Miranda dels Ecos* i finalment al davant el cim de *Sant Jeroni*, la forta pujada ens obliga a parar constantment a reposar.

L'aigua ja fa estona que s'ens ha acabat i portem la gola ben reseca i per acabar d'agafar mala llet les fonts que anem creuant estan malmeses, gairebé totes s'abasteixen per mitjà de cisterna i els mitjans de recollida o el recipient de reserva han estat destruïts per grups de brètols per no anomenar-los de manera pitjor, doncs gràcies a aquest incivisme en sortim tots perjudicats,



Foto: Josep Castells

inclús el mateix excursionisme, si no aconsegueix erradicar aquesta lacra ara per ara en augment constant, acabarà per destruir-lo.

El camí continua, ara més planer i ombrejat passa al costat del *Camell de Sant Jeroni* i als pocs minuts som al coll on ens creuem amb el camí que ve de *Sant Joan*, aquest molt transitat, reposem una mica i avall direcció al *Pla dels Ocells* i el *Pas dels Francesos*, l'allau de gent que puja cap a *Sant Jeroni* amb el dinar a la bossa és constant, finalment cansats per l'assolellada, la manca d'aigua i les marrades arribem al *Monestir*.

El cotxe de línia cap a les cinc de la tarda ens retorna al poble del *Bruc*, punt de partida, més tard mentre ens allunyem del massís de *Montserrat*, ja ens arrela el desig de tornar a refer el tram equivocacat per arrodonir allò que quedarà com un bell itinerari.

Components: Dolors Marquès i Josep Castells.

Josep Castells

Activitats de Muntanya

Dies 23 i 24 de Juny: **Pirineu Central:** Vallhiverna - Estany de Llusàs - Bretxa Alta de Llusàs - Gelera de Corones - Coll de Corones - Aneto 3.404 metres - Coll de Corones - Gelera de Corones

Components: Josep Giravalt, C.E. Bages - Artès i Agustí Coromines, A. Ex. Granollers.

Del 30 de Juny al 7 de Juliol: **Pirineu Central Travessia Frondelles** - Vignemale: 1 Panticosa - Estany de Bachimaña - Estanys dels Infernos - Coll dels Infernos - Coll de Piedrafita - Pic de Piedrafita 2.916 metres - Campo Plano - Ref. Piedrafita.

2. Campo Plano - Ref. Piedrafita - Pic Frondelles 3.069 metres - Estanys d'Arrielles - Campo Plano - Ref. Piedrafita

3. Campo Plano - Ref. Piedrafita - Coll de la Faixa - Pic Pena Aragón 2.918 metres - Coll de la Faixa - Ref. Wallon.

4. Ref. Wallon - Pont d'Espagne - Ref. Les Olettes - Fourquette d'Ossoui - Petit Vignemale 3.032 metres - Ref. Bayscellance.

5. Ref. Bayscellance - Punta Chausenque 3.205 metres - Piton Carre 3.198 metres - Pique Longue 3.298 metres - Pic del Clot de la Hount 3.285 metres - Coll de Cerbillona 3.247 metres - Pic Central 3.235 metres - Pic de Montferrat 3.220 metres - Ref. Bayscellance.

6. Ref. Bayscellance - Fourquette d'Ossoue Coll de les Olettes - Capçalera de la Vall de l'Ara

7. Capçalera de la Vall de l'Ara - Ibones de Batans - Collado Alto de Brazato - Ibones de Brazato - Baños de Panticosa.

Components: Paco Bolsa, Josep Gargallo, Joan Miralles i Joan Mundet.

Del 6 al 19 de Juliol: **Illes Cabàries (Àfrica)** Visita turística a les "Montanyes de Timanfaya" i a la "Cueva de los Verdes", a l'Illa de Lanzarote.

2. Adeje - Barranc del "Infierno" - Cascada del "Infierno" - Adeje

3. Excursió als Volcans de San Antonio i Teneguia, a l'illa de La Palma

4. La Farola - Terrera - Casas de Taburien-

te - Roque del Huso - La Fondada - Playa de Taburiente - Tenera - La Farola

5. Los Sauces - Barranc del Aigua - Bosc de "Los Tilos" - Los Sauces

6. Excursió al Bosc de "Las Mercedes": Pic de l'Inglès - Cruz del Carmen - Llano de los Loros - Llano de los viejos - Mas Mercedes - La Laguna - Llano de los Loros - Llano de los Viejos - Mas Mercedes - La Laguna.

Components: Teresa Riera i Maure Luis

7. Muntanya Blanca 2.900 metres - Refugi d'Altavista 3.260 metres - La Rambleta - Pic del Teide 3.178 metres - Ref. Altavista Muntanya Blanca

Components: Mari, Edilia, Antoni, Andrèu Anna-Raquel, Alexandre i quatre companys del grup "Los Bohemios". Tots ells de Canàries i Teresa Riera i Maure Luis, A. Ex. Granollers

Dies 14 i 15 de Juliol: **Pirineu d'Andorra:** Refugi Estanys de la Pera - Serra de Sirvent Port de Perafita - Pic de Perafita 2.756 metres - Coll de Claror - Pic Monturull 2.761 metres - Refugi Estanys de La Pera

Components: Pere Gómez i Lluís, Centre Alpí Universitat Autònoma i Albert Estapé, Miquel Castellet, Jaume Montpart i Robert Domínguez, Agr. Exc. Granollers.

Del 21 al 31 de Juliol: **Alps Francesos (Massís del Mont Blanc).**

1. Les Contamines - Refugi Trelatete - Refugi Conscrits - Coll de Dômes - Dômes de Miage 3.673 metres, 3.630 metres, 3.666 metres i 3.670 metres - Coll de la Berangere - Àguila de la Berangere 3.425 metres Ref. Conscrits - Ref. Trelatete - Les Contamines.

3. Agulla de Midi Est. Telefèric - Coll de Midi - Mont Blanc de Tacul 4.248 metres - Coll de Midi - Agulla de Midi Est. Telefèric

4 i 5. Estació de Tren Mont Blanc - Ref. Gouter - Agulla de Gouter 3.863 metres - Dome de Gouter 4.304 metres - Coll de la Dome - Cabana Vallot - Les Bosses - Mont Blanc 4.807 metres - Les Bosses - Cabana Vallot - Ref. Grans Mulets - Chamonix

6. Agulla de Midi, Est Telefèric - Coll de Midi - Coll d'Entrèves - Coll Freshield - Tour Ronde 3.792 metres - Coll des Flambeaux - Punta Helbronner, Est. Telefèric.
Components: Albert Estapé, Salvador Collet i Joan Mundet

Dies 29, 30 i 31 de Juliol: **Pirineu Central (Maladeta)**: Plan d'Estan - Ref. La Renclusa - Portillo Inferior - Coll de Coronas - Pic d'Aneto 3.404 metres - Tornada al revés.
Components: Ramon Bufí i Teresa Ventura

Del 25 de Juliol al 2 d'Agost: **Alps Francesos i Italians Gran Paradiso - Mont Blanc**: Camping de Ponts, Vall de Valldebaranche Ref. Vittorio - Emmanuelo II - Gran Paradiso 4.061 metres
2. Estació Cremallera Mont Blanc - Ref. Gouter - Agulla de Gouter 3.863 metres - Dôme de Gouter 4.304 metres - Coll de Dôme - Caban Vallot - Les Bosses - Mont Blanc 4.807 metres - Tornada al revés.
Components: Josep Giravalt (Bages d'Artes), Alicia Guasch (C.E. Catalunya), Joaquim Fradera i Rafa (Indep.) i Agustí Coromines (A. Ex. Granollers)

Dies 4 i 5 d'Agost: **Pirineu d'Andorra (Cercle d'Engorgs)**: Girult - Camp Llong - Barraca de Tarter - Ref. J. Folch i Girona - Puigpedrós 2.911 metres - Portella de Meranges - Pic d'Engorgs 2.815 metres - Pic de la Tosseta 2.865 metres - Portella d'Engorgs - Ref. Folch i Girona - El Grau - Coll de Mulleres - Estany de Malniu - Camp Llong - Girult
Components: Ma Teresa Riera i Maure Luís

Dies 4 i 5 d'Agost: **Pirineu Oriental (Carança)**: Núria - Coll de Nou Creus - Estany Negre - Agulla Blanca de Carança (Per la Via dels Científics) - Tornada al revés
Components: Tomàs Segarra, Ton Dalmau, Ramon Segarra i Angel Puig

Dies 7, 8, 9 i 10 d'Agost: **Pirineu de Lleida (Sant Maurici)**: 1. Pla de Pellers - Sant Maurici - Coll de Subenuix - Estanys de Monastero - Coll de Peguera - Estany de Saburo - Estany de Mar - Estany de la Colo-



Foto: Albert Estapé

El Montcalm i la Pica d'Estats des del Cim del Sotllo

mina (Ref. F.E.E.C.)
2. Estany de la Colomina Ref. F.E.E.C. - Estany Gento - Estany Tort - Estany de Neriolo - Estany Cubiesso - Collada de Dellui Ref. Estany Llong
3. Estany Llong (Ref) - Aigües Tortes - Buhí, visita església romànica
4. Pujada al Coll de l'Infern des de l'Artiga de Lin, per a veure bé el massís de la Maladeta
Components: Lluïsa Salvador i Jaume Ventura

Dies del 10 al 13 d'Agost: **Pirineu de Lleida (Vall Ferrera)**: 1. Port de Bouet - Refugi Vall Ferrera - Port de Bouet - Intent frustrat a la Pica Roja

Dies del 10 al 13 d'Agost: **Pirineu de Lleida (Vall Ferrera)**: 1. Intent frustrat pel mal temps a la Pica Roja s'abandonà més amunt del Port de Bouet a 2.650 metres
3. Refugi Vall Ferrera - Pic Noris 2.864 metres - Monteixo 2.905 metres i baixada al Refugi pels Estanys d'Aixeus
4. Refugi - Estany de Sotllo - Estany d'Estats - Port de Sotllo - Pica d'Estats 3.143 metres - Punta Verdaguer 3.126 metres - Montcalm 3.077 metres - Sotllo 3.073 metres
Components: Jaume Mompert, Miquel Castellet i Alber Estapé

(Segueix a la pàgina següent)

Dia 12 d'Agost Sortida Social Pirineu Oriental Sant Amanç - Taga: Campdevànol Sant Martí - Coll dels Graus - Ref. Saltor - Puig de Sant Amanç 1.854 metres - Coll de Jou - Taga 2.035 metres - Ribes de Freser
Components: Maure Luis, Teresa Riera, Miquel Pedrol i Joan Mundet

Dies 17, 18 i 19 d'Agost: Pirineu Oriental (Canigó): 1. Vernet - Pla Guillem (Per Marialles)

2. Pla Guillem - Coll de Bocacerç - Pic Sethomes 2.661 metres - Puig Bacivers 2.673 metres - Pic Rojat 2.724 metres - Cim de la Portella 2.652 metres - Pic dels Gorgs 2.680 metres - Pic de Tretzevents 2.731 metres - Puig Sec - 2.665 metres - Portella

de Vallmanya - Pic de Barbet 2.733 metres Bretxa Durier - Pica del Canigó 2.784 metres - Descens per la Font de la Perdiu i Refugi de la Bonaigua.

2. Descens cap a Vernet per les Gorgues de Sant Vicenç. Itineraris molt recomanables així com la visita turística als monuments de la Vall

Components: Miquel Castellet i Albert Estapé

Dia 19 d'Agost: Montseny: Hostal - Santa Sussagna - Turó i Ermita de Sant Elies - Turó de la Moix - Pic Novell - El Sui 1.322 metres - Coll de Pi Novell - El Samont - Can Xifer - Hostal

Components: M^a Teresa Riera i Maure Luis

Els socis opinen

REPARTIM-NOS UN AVIÓ DE GUERRA?

Sense entrar a discutir la conveniència i deixant de banda tots els aspectes polítics voldria fer només un comentari matemàtic per a agafar una idea del valor d'aquests aparells militars, doncs el seu valor en dòlars o pessetes costa d'imaginar.

Segons l'últim anuari de la Federació que ens ha arribat, a Catalunya hi figuren inscrites 202 entitats excursionistes. Si un avió en números rodons val 3.000 milions de pessetes, toca dividint, 16 milions per entitat. Quantes entitats respiraríem una mica fondo, quantes activitats, projeccions, curssets, etc. etc podríem portar a cap !!!

Aquest és un exemple aplicat a l'excursionisme. Quantes i quantes coses importants es podrien guarir amb un o diversos avions !

Nota: Per a mostra un botó.

Publicat al diari AVUI del 1 - 8 - 84.

INCENDI A MALLORCA I S'ESPATLLA L'ÚNIC HIDROAVIÓ

Manacor. - Un incendi forestal de forta intensitat es va iniciar ahir a la tarda al terme municipal de Manacor, a l'est de Mallorca. Segons fonts d'Icona encara no es pot precisar l'extensió del foc, que va començar a les tres de la tarda i encara continuava al moment de redactar aquesta crònica. Segons les mateixes fonts, l'hidroavió utilitzat normalment per Icona a l'illa s'havia avariat i, per això, al mateix moment que s'intentava apagar el foc miraven de fer arribar un altre avió a l'illa.

LA MARINA DELS EUA REBUTJA ELS F-18 DE MCDONNELL - DOUGLAS

Washington - La marina nord-americana va decidir ahir de rebutjar els F-18 de McDonnell - Douglas si no es modifica el disseny de l'aparell en el qual darrerament es van apreciar defectes de construcció a la secció de cua. La marina dels EUA vol que McDonnell - Douglas es faci carrec de totes les despeses provocades per les modificacions que cal fer als avions actualment en ús, estimades en un vint-i-cinc o trenta milions per aparell.

ENGLISH-CENTRE



VIDEO



PROGRAMA 84 - 85

Cursos intensius

Cursos de setembre a juny

Horaris matí i tarda

Videos

Personal especialitzat

**Principiantes, intermedios
Avanzados, F.C.E. Alemán
Curso especial NIÑOS**

NO PERDEU EL TREN DE L'ANGLES

Parada en ENGLISH CENTRE
(Davant del Mercat de Sant Carles)

Plaça Caserna, 5 - Entresol 1^a

Tel.: 870 95 35

ESTABLIMENT

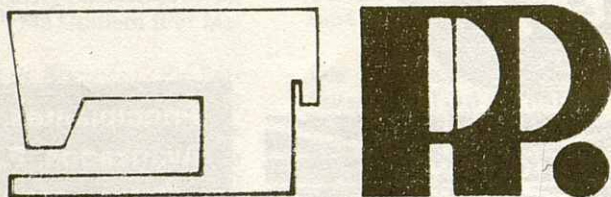
SITJES

Plaça de la Porxada, 24

Telèfon 870 00 90

GRANOLLERS

Antoni Pagès G



Acadèmia Pagès-Ponseti

Màquines de Cosir
Domèstiques i Industrials
Brodats Tall Confecció Labors

Carrer Navarra, 29 Telèfon 870 35 84

GRANOLLERS