


# Els pobles del Maresme

## Caldes d'Estrac

Municipi del Maresme, situat a la costa, entre Sant Vicenç de Montalt i Arenys de Mar. Superfície: 0,74 Qm2. Població: 1.053 h. (1970). Mercat agrícola més proper: Arenys de Mar. Àrea comercial: Barcelona. Subàrea comercial: Mataró. Desapareguda la indústria tradicional, especialment de gèneres de punt, la font princi-

pal de riquesa és el turisme, que s'ha afegit a l'antiga funció balnearia i de centre d'estiu. A part dels nombrosos xalets i apartaments, hi ha 23 establiments hotelers.


La població efectiva arriba a l'estiu fins a 6.000 habitants. La població té origen en les seves fonts termals.



## Dosrius


Municipi del Maresme, al límit amb el Vallès Oriental, en plena serralada litoral (serres del Corredor i del Far), a la capçalera de la riera d'Argentona. Superfície: 40,82 Km2. Població: (1.970) 767

h. Mercat agrícola més proper: Mataró. Àrea comercial Barcelona. Subàrea comercial Mataró. El bosc (pinedes i alzines) ocupa la major part del terreny. La indústria és limitada a una fàbrica tèxtil



## Mongat

Municipi del Maresme, a la costa, al límit amb el Barcelonès. Superfície: 2,83 Qm2. Població: 5.020 h. (1970). Mercat agrícola més proper: Badalona. Àrea comercial Barcelona. L'activitat agrícola és centrada quasi exclusivament per la vinya, al pla d'Alella. La pesca ocupa encara part de la població activa. La base econòmica del municipi és la indústria, especialment la química, materials per a la construcció, metal·lúrgica, de transformació i construcció. Conserva encara la funció de centre d'estiu.



## Canet de Mar

Municipi del Maresme, als vessants de marina de la carena de Pedracastells que la separa de la Vallalta. Superfície: 6,20. Població: 6.556 h. (1970). Mercat agrícola més proper: el propi. Àrea comercial: Barcelona. El regadiu produeix sobretot patates primerenques i hortalisses (enciams i maduixots). La indústria dels teixits de punt iniciada al s. XVIII,

sobretot mitges, amb tallers de collir hi esdevingué preponderant al s. XIX i durant la 1ra. meitat del XX, ha restat reduïda a 3 fàbriques importants i alguns tallers de menestrals. L'activitat econòmica més important és actualment el turisme (14 establiments hotelers i nombrosos apartaments). La vila té l'escola de teixits de punt, creada en 1921.



## Malgrat

Municipi del Maresme, al límit amb la Selva. La costa és baixa i oberta, amb extenses platges. Superfície: 9,05 Qm2. Població (1970) 9.174. Mercat agrícola més proper: local i Tordera. Àrea comercial: Calella. Subàrea comercial: Calella. L'agricultura de regadiu produeix un alt rendiment i comercialitat (forneix els mercats de Barcelona i Girona). Després de Mataró, és el Municipi més industrialitzat del Maresme; indústria tèxtil (gènere de punt i cotó), metal·lúrgica (formada per petits tallers), de la construcció i química. L'activitat tradicional de les puntaires ha estat estimulada pel turisme. Disposa actualment 2.420 places hoteleres, i és afectada pels problemes del turisme estacional.



## El Masnou

Municipi del Maresme, situat a la costa. Superfície: 3,30 Kms. Població 10.410 h. (1970). Mercat agrícola més proper. Àrea comercial: Barcelona. L'agricultura es dedica a hortalisses i floricultura.

En destaquen la indústria tèxtil, la de la construcció, la del vidre i la ceràmica, la química farmacèutica, la d'elaboració de vi i xampany, la de la confecció, la del metall i de la fusta...La tradicional

activitat marinera ha desaparegut.

El 1.874 fou creada l'escola nàutica, que sobrevisqué a les d'Arenys i Mataró. Actualment hi ha un port esportiu.

